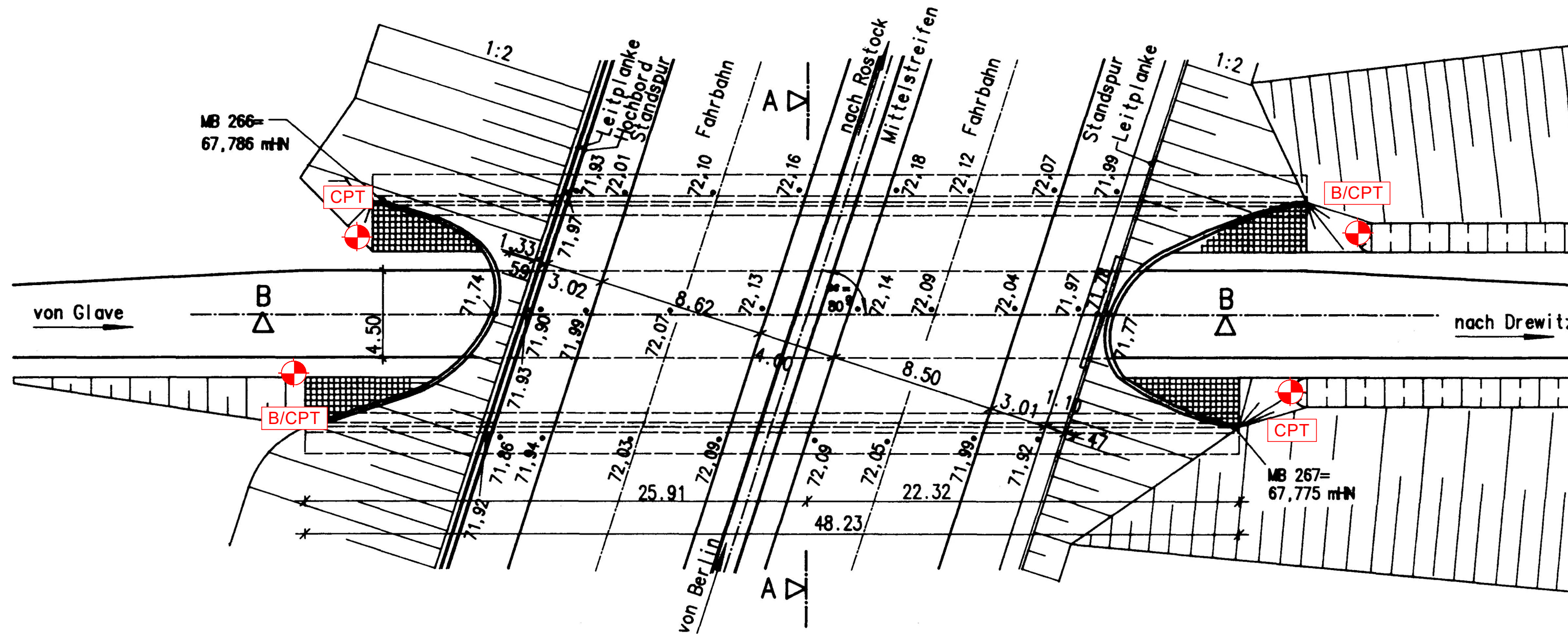
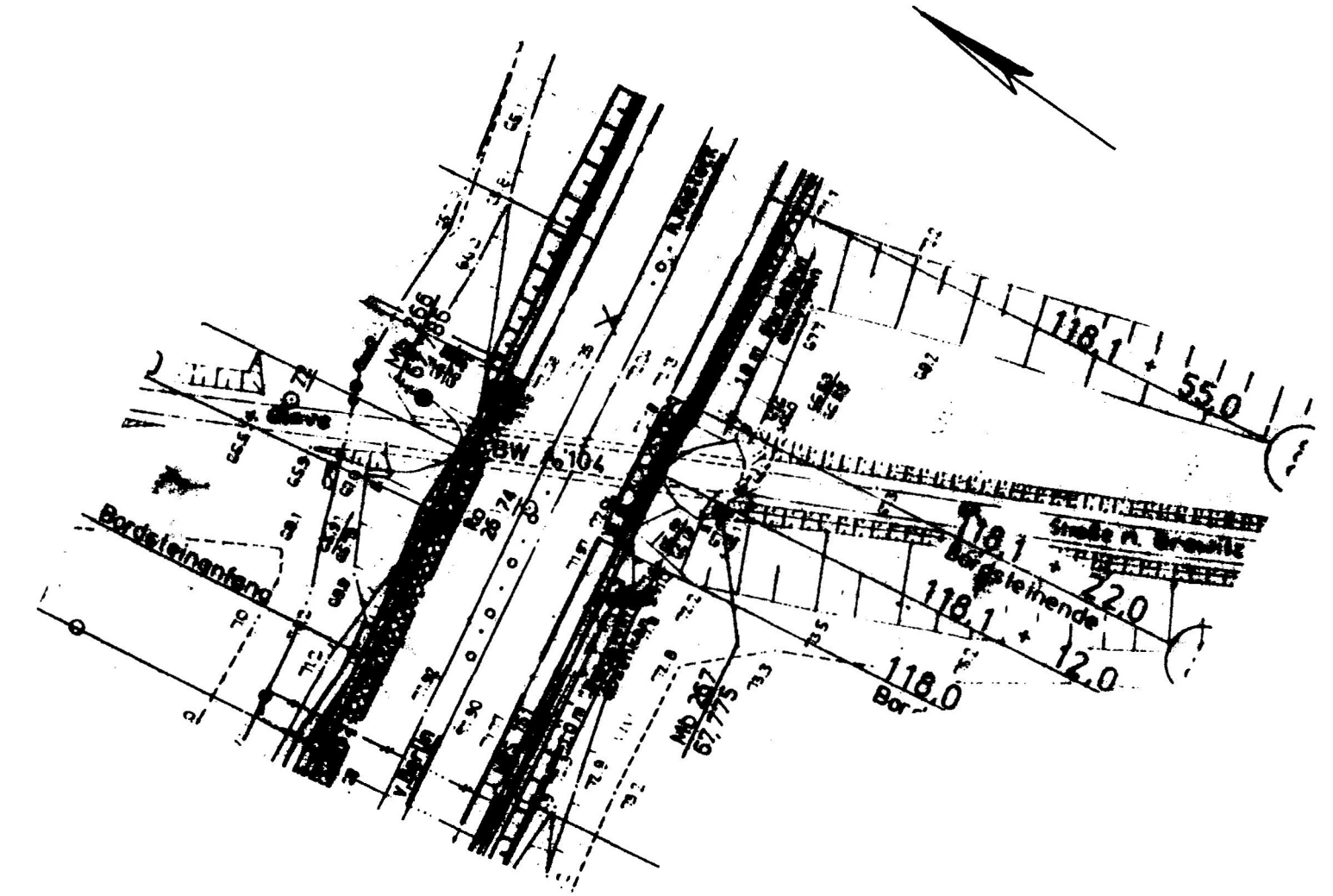


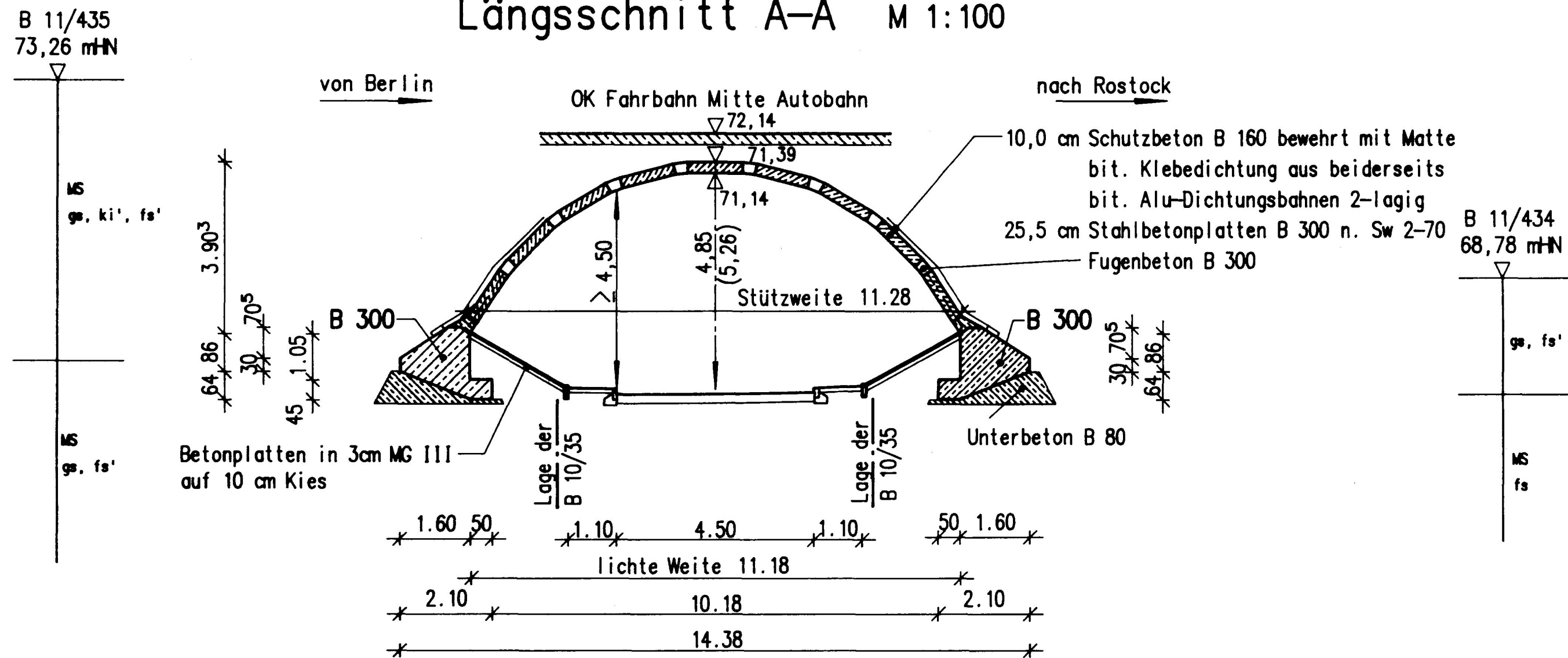
Grundriß M 1:200




Lageplan M 1:1000



Längsschnitt A-A M 1:100



| | | | | | | | |
|---|------------|--|------------------------------|---------------------------|-----------------------|--------|---|
|  | | GEO.TECH Ingenieure & Geologen GmbH Hopfenbruchweg 4 19059 Schwerin | | | | | |
| Auftraggeber | | Die Autobahn GmbH des Bundes Niederlassung Nordost, Außenstelle Güstrow Krakower Chaussee 2a, 18273 Güstrow | | | | | |
| Bauvorhaben | | Brücke bei Drewitz Ertüchtigung BW 18 A 19 km 54,437 | | | | | |
| Teilprojekt | | Geotechnische Baugrunderkundung | | | | | |
| Planbezeichnung | | Aufschlusslageplan | | | | | |
| Datum | 03.02.2026 | Planer Bearbeiter | H.Abdulmajeed A.Lorentzen | Auftragsnummer Maßstab | 1:200, 1: 100, 1:1000 | Anlage | 1 |